

平成31年 3月16日改正

予讃線(松山～宇和島)・内子線

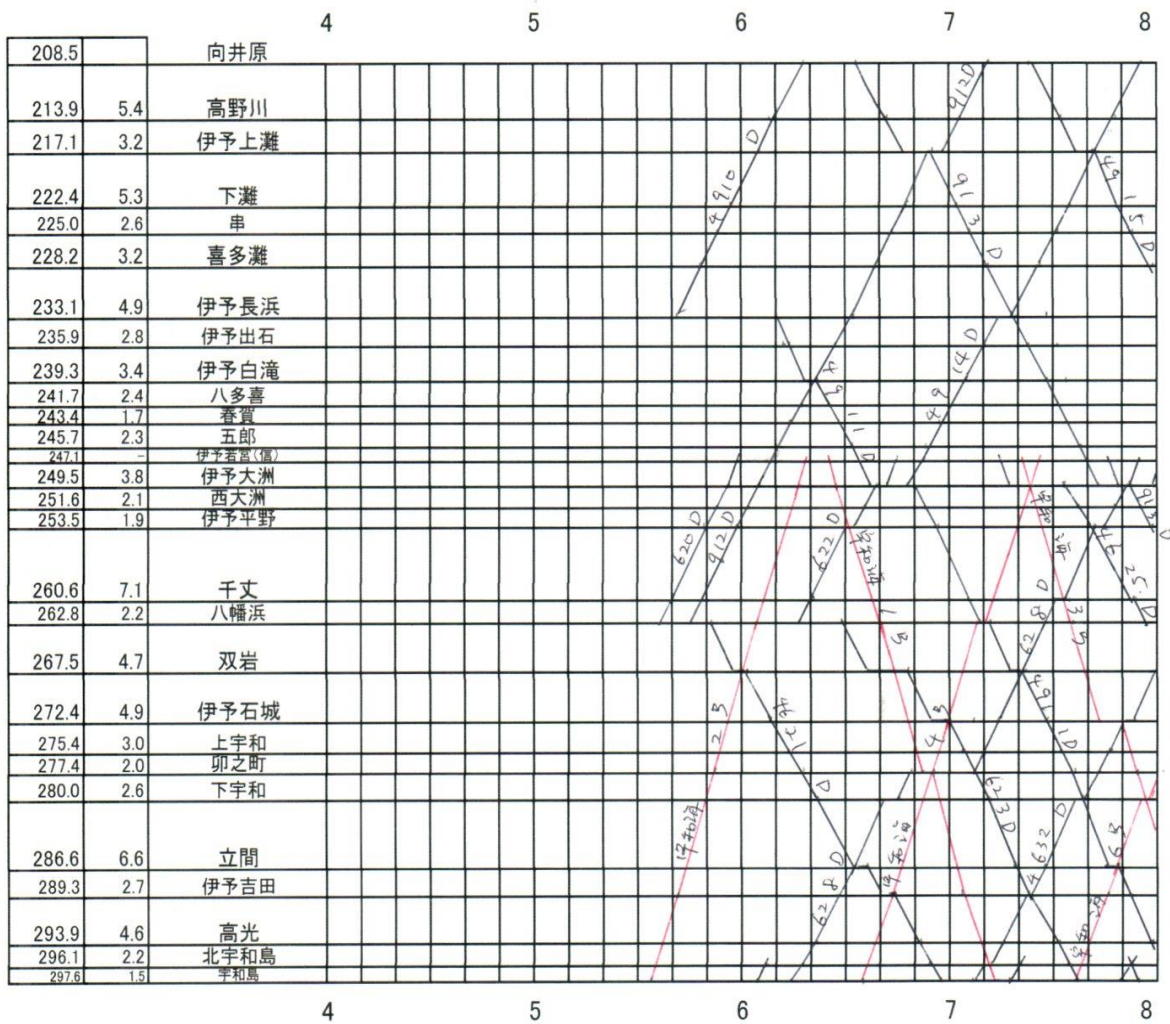
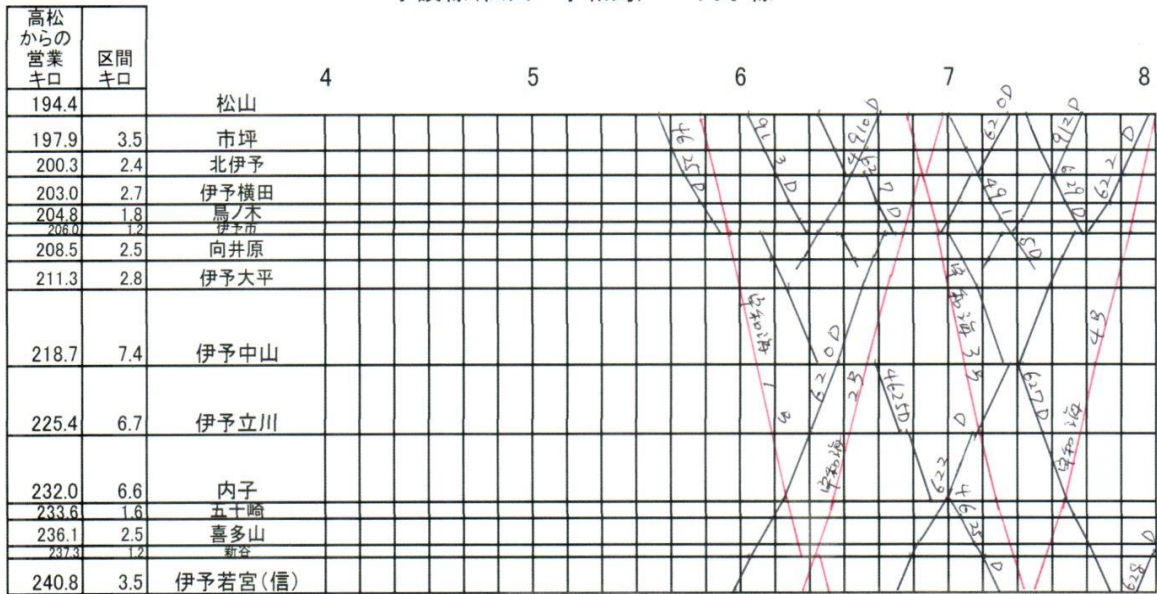
高松からの営業キロ	区間キロ		0	1	2	3	4
194.4		松山					
197.9	3.5	市坪					
200.3	2.4	北伊予					
203.0	2.7	伊予横田					
204.8	1.8	島ノ木					
206.0	1.2	伊予市					
208.5	2.5	向井原					
211.3	2.8	伊予大平					
218.7	7.4	伊予中山					
225.4	6.7	伊予立川					
232.0	6.6	内子					
233.6	1.6	五十崎					
236.1	2.5	喜多山					
237.3	1.2	新谷					
240.8	3.5	伊予若宮(信)					

			0	1	2	3	4
208.5		向井原					
213.9	5.4	高野川					
217.1	3.2	伊予上灘					
222.4	5.3	下灘					
225.0	2.6	串					
228.2	3.2	喜多灘					
233.1	4.9	伊予長浜					
235.9	2.8	伊予出石					
239.3	3.4	伊予白滝					
241.7	2.4	八多喜					
243.4	1.7	春賀					
245.7	2.3	五郎					
247.1	-	伊予若宮(信)					
249.5	3.8	伊予大洲					
251.6	2.1	西大洲					
253.5	1.9	伊予平野					
260.6	7.1	千丈					
262.8	2.2	八幡浜					
267.5	4.7	双岩					
272.4	4.9	伊予石城					
275.4	3.0	上宇和					
277.4	2.0	卯之町					
280.0	2.6	下宇和					
286.6	6.6	立間					
289.3	2.7	伊予吉田					
293.9	4.6	高光					
296.1	2.2	北宇和島					
297.6	1.5	宇和島					

距離の縮尺率 約1:66.6万 ダイアグラム上(縦軸)の1cmは約6.6km

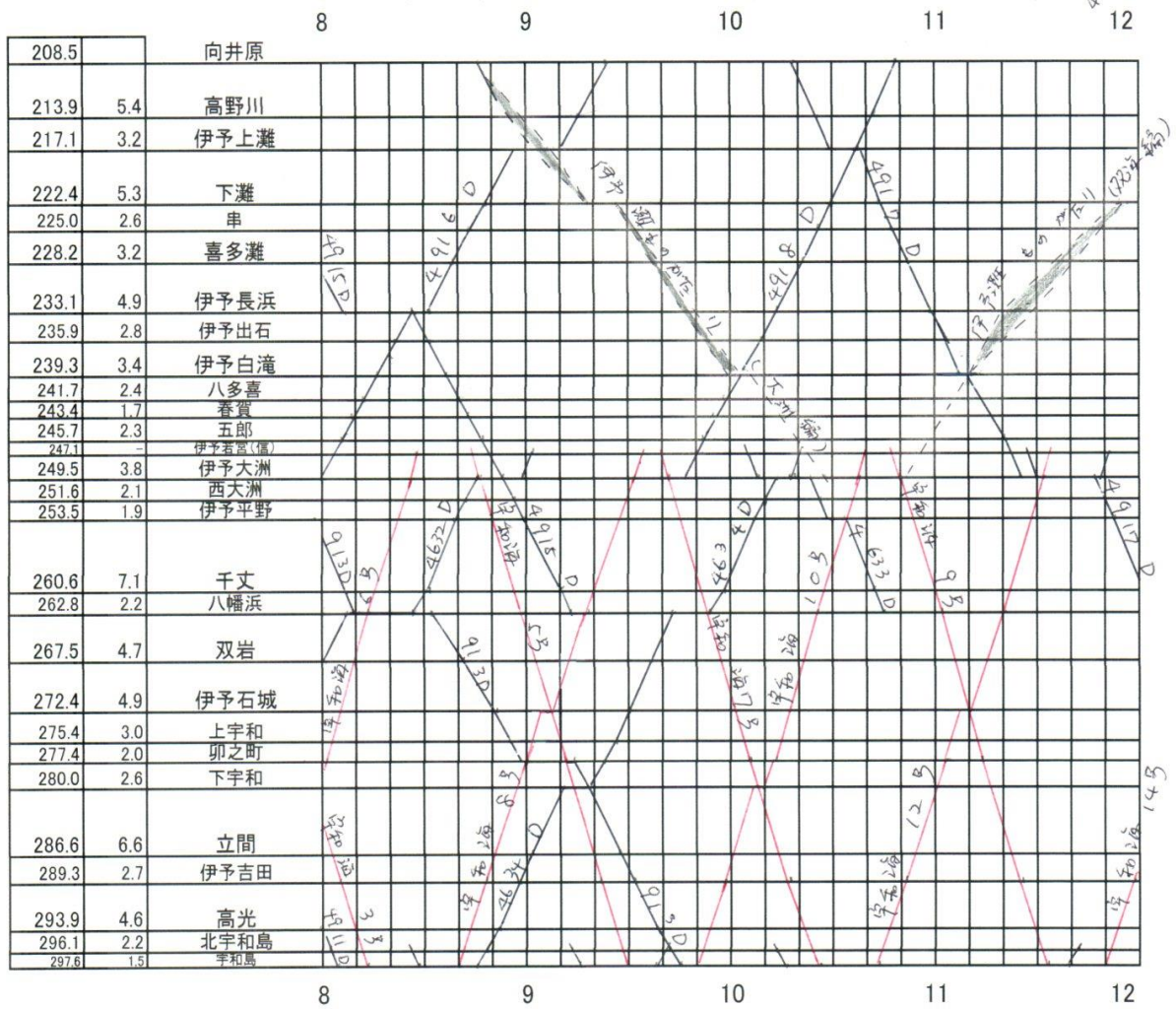
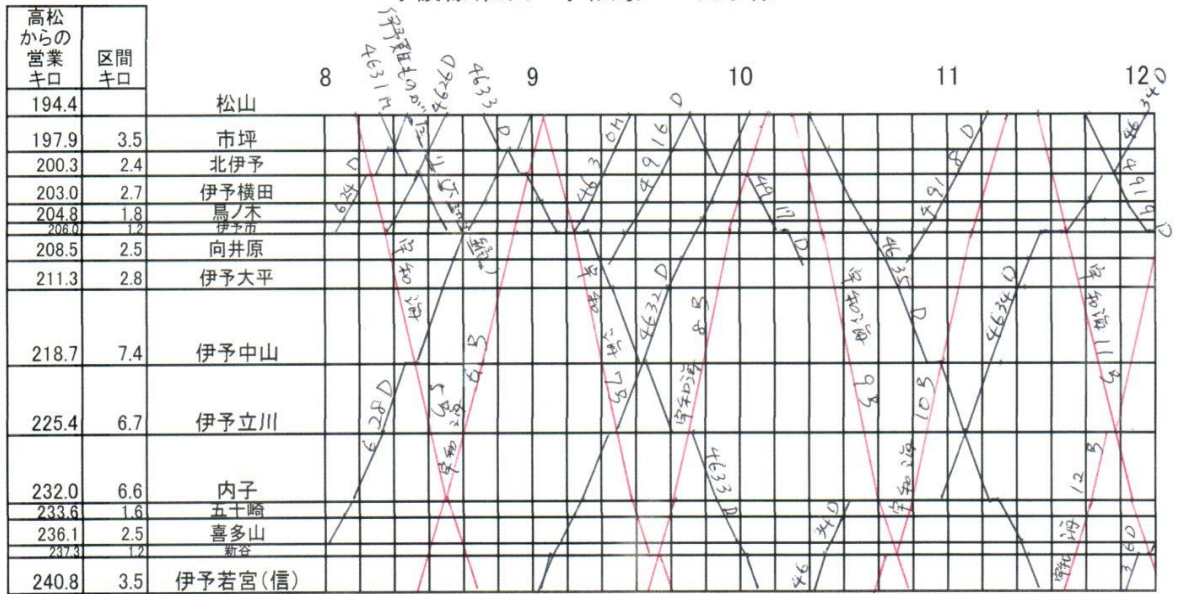
平成31年 3月16日改正

予讃線(松山~宇和島)・内子線



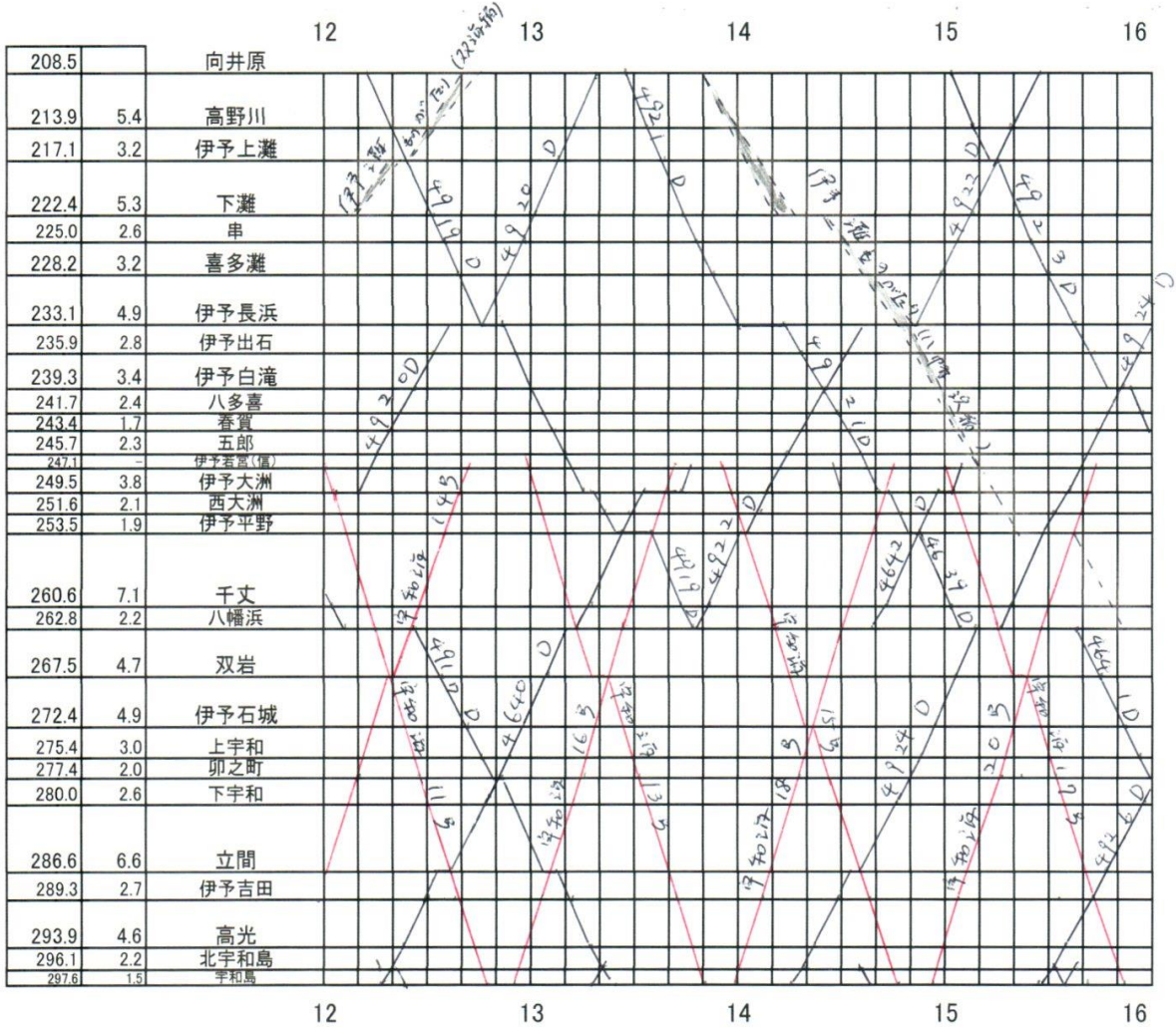
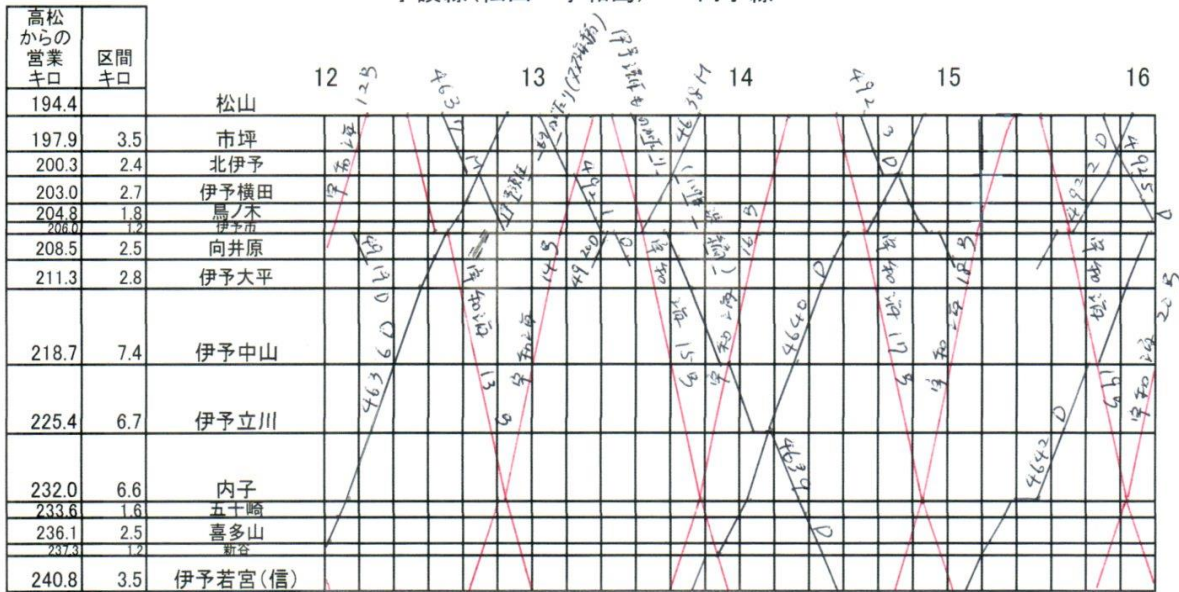
平成31年 3月16日改正

予讃線(松山~宇和島)・内子線



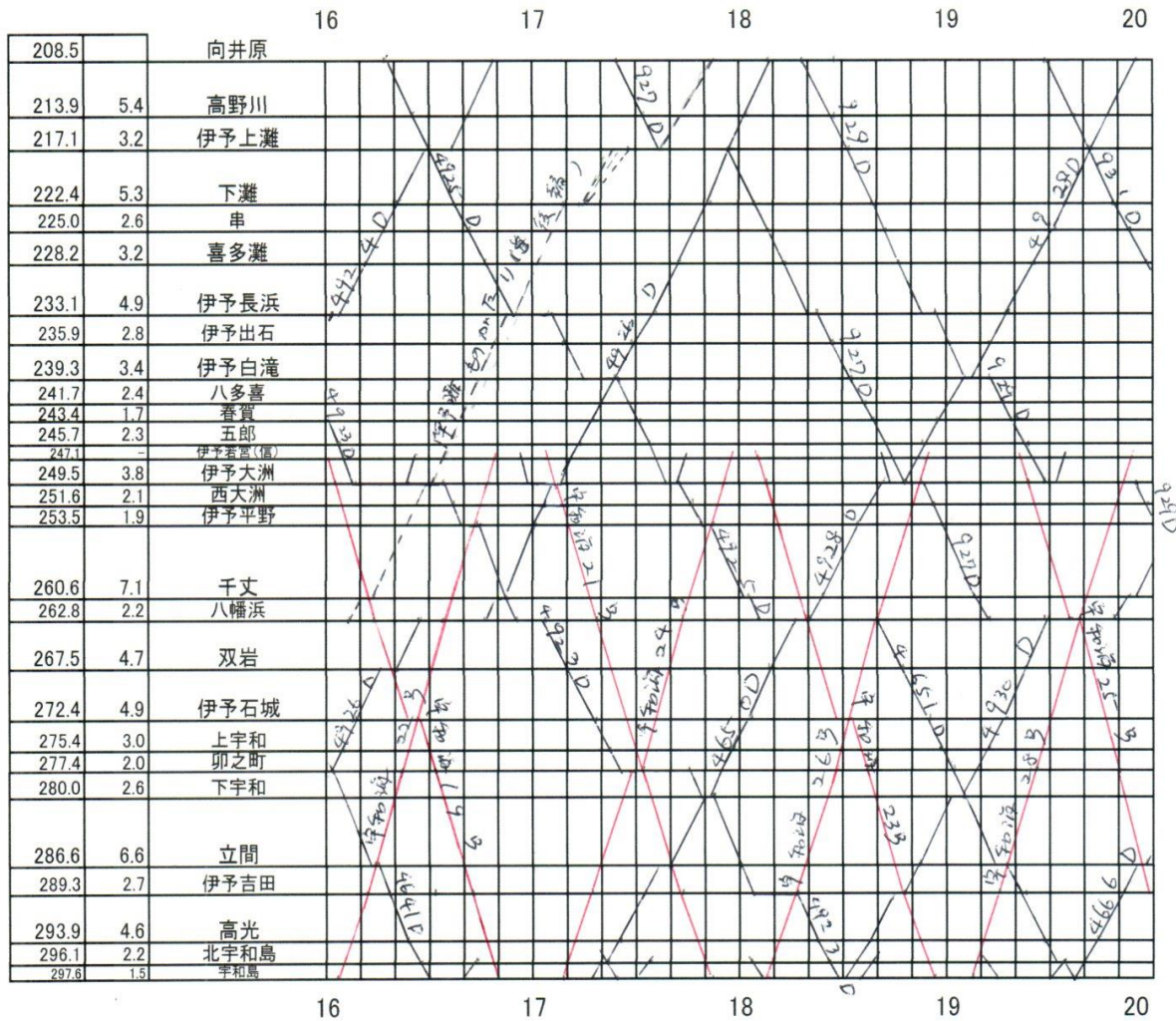
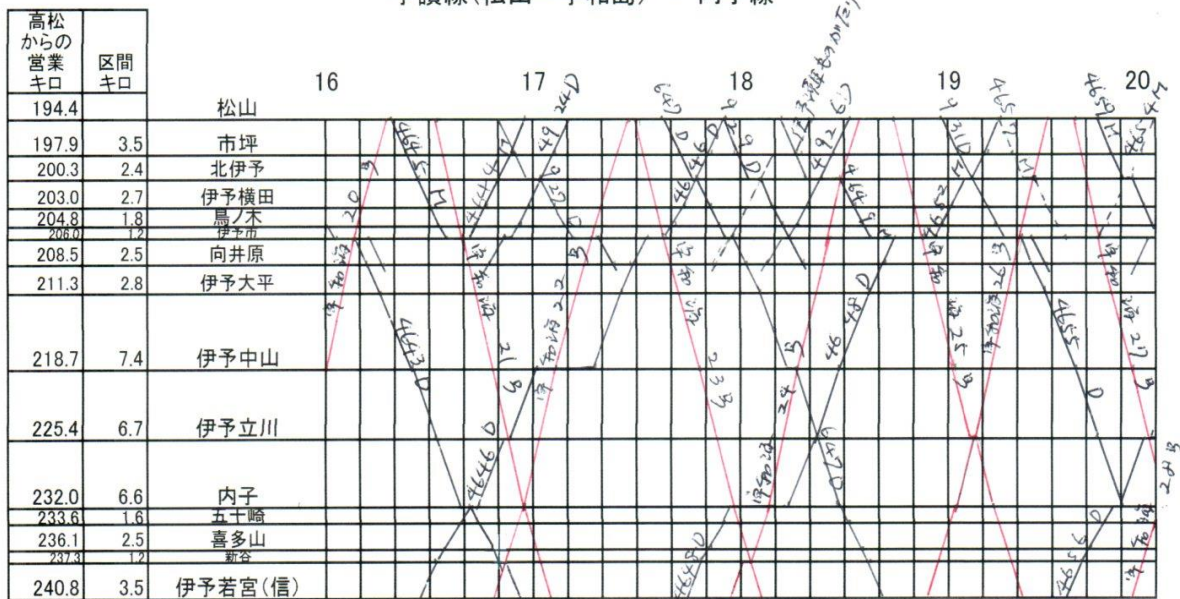
平成31年 3月16日改正

予讃線(松山~宇和島)・内子線



予讃線(松山~宇和島)・内子線

(通存貯) 平成31年 3月16日改正



平成31年 3月16日改正

予讃線(松山~宇和島)・内子線

