平成31年　3月16日改正

土讃線（多度津～高知）

営業キロ	区間キロ	
0.0		多度津
3.7	3.7	金蔵寺
6.0	2.3	善通寺
11.3	5.3	琴平
17.7	6.4	塩入
21.6	3.9	黒川
23.9	2.3	讃岐財田
32.1	8.2	坪尻
35.4	3.3	箸蔵
38.8	3.4	佃
43.9	5.1	阿波池田
47.8	3.9	三縄
52.3	4.5	祖谷口
55.1	2.8	阿波川口
59.8	4.7	小歩危
65.5	5.7	大歩危
72.7	7.2	土佐岩原
76.7	4.0	豊永
80.4	3.7	大田口
83.2	2.8	土佐穴内
87.2	4.0	大杉
93.3	6.1	土佐北川
95.5	2.2	角茂谷
97.6	2.1	繁藤
103.9	6.3	新改
111.3	7.4	土佐山田
112.1	0.8	山田西町
114.1	2.0	土佐長岡
116.2	2.1	後免
119.4	3.2	土佐大津
121.4	2.0	布師田
122.7	1.3	土佐一宮
124.4	1.7	薊野
126.6	2.2	高知



距離の縮尺率（多度津～土佐山田）　約1:66.6万　ダイヤグラム上（縦軸）の1cmは約6.6km
（土佐山田～高知）約1:50万　ダイヤグラム上（縦軸）の1cmは約5km

© 2014～2019　手書きダイヤグラム

平成31年　3月16日改正

土讃線（多度津～高知）

営業キロ	区間キロ		4	5	6	7	8
0.0		多度津					
3.7	3.7	金蔵寺					
6.0	2.3	善通寺					
11.3	5.3	琴平					
17.7	6.4	塩入					
21.6	3.9	黒川					
23.9	2.3	讃岐財田					
32.1	8.2	坪尻					
35.4	3.3	箸蔵					
38.8	3.4	佃					
43.9	5.1	阿波池田					
47.8	3.9	三縄					
52.3	4.5	祖谷口					
55.1	2.8	阿波川口					
59.8	4.7	小歩危					
65.5	5.7	大歩危					
72.7	7.2	土佐岩原					
76.7	4.0	豊永					
80.4	3.7	大田口					
83.2	2.8	土佐穴内					
87.2	4.0	大杉					
93.3	6.1	土佐北川					
95.5	2.2	角茂谷					
97.6	2.1	繁藤					
103.9	6.3	新改					
111.3	7.4	土佐山田					
112.1	0.8	山田西町					
114.1	2.0	土佐長岡					
116.2	2.1	後免					
119.4	3.2	土佐大津					
121.4	2.0	布師田					
122.7	1.3	土佐一宮					
124.4	1.7	薊野					
126.6	2.2	高知					

© 2014～2019 手書きダイヤグラム

平成31年　3月16日改正

土讃線（多度津～高知）

営業キロ	区間キロ	
0.0		多度津
3.7	3.7	金蔵寺
6.0	2.3	善通寺
11.3	5.3	琴平
17.7	6.4	塩入
21.6	3.9	黒川
23.9	2.3	讃岐財田
32.1	8.2	坪尻
35.4	3.3	箸蔵
38.8	3.4	佃
43.9	5.1	阿波池田
47.8	3.9	三縄
52.3	4.5	祖谷口
55.1	2.8	阿波川口
59.8	4.7	小歩危
65.5	5.7	大歩危
72.7	7.2	土佐岩原
76.7	4.0	豊永
80.4	3.7	大田口
83.2	2.8	土佐穴内
87.2	4.0	大杉
93.3	6.1	土佐北川
95.5	2.2	角茂谷
97.6	2.1	繁藤
103.9	6.3	新改
111.3	7.4	土佐山田
112.1	0.8	山田西町
114.1	2.0	土佐長岡
116.2	2.1	後免
119.4	3.2	土佐大津
121.4	2.0	布師田
122.7	1.3	土佐一宮
124.4	1.7	薊野
126.6	2.2	高知

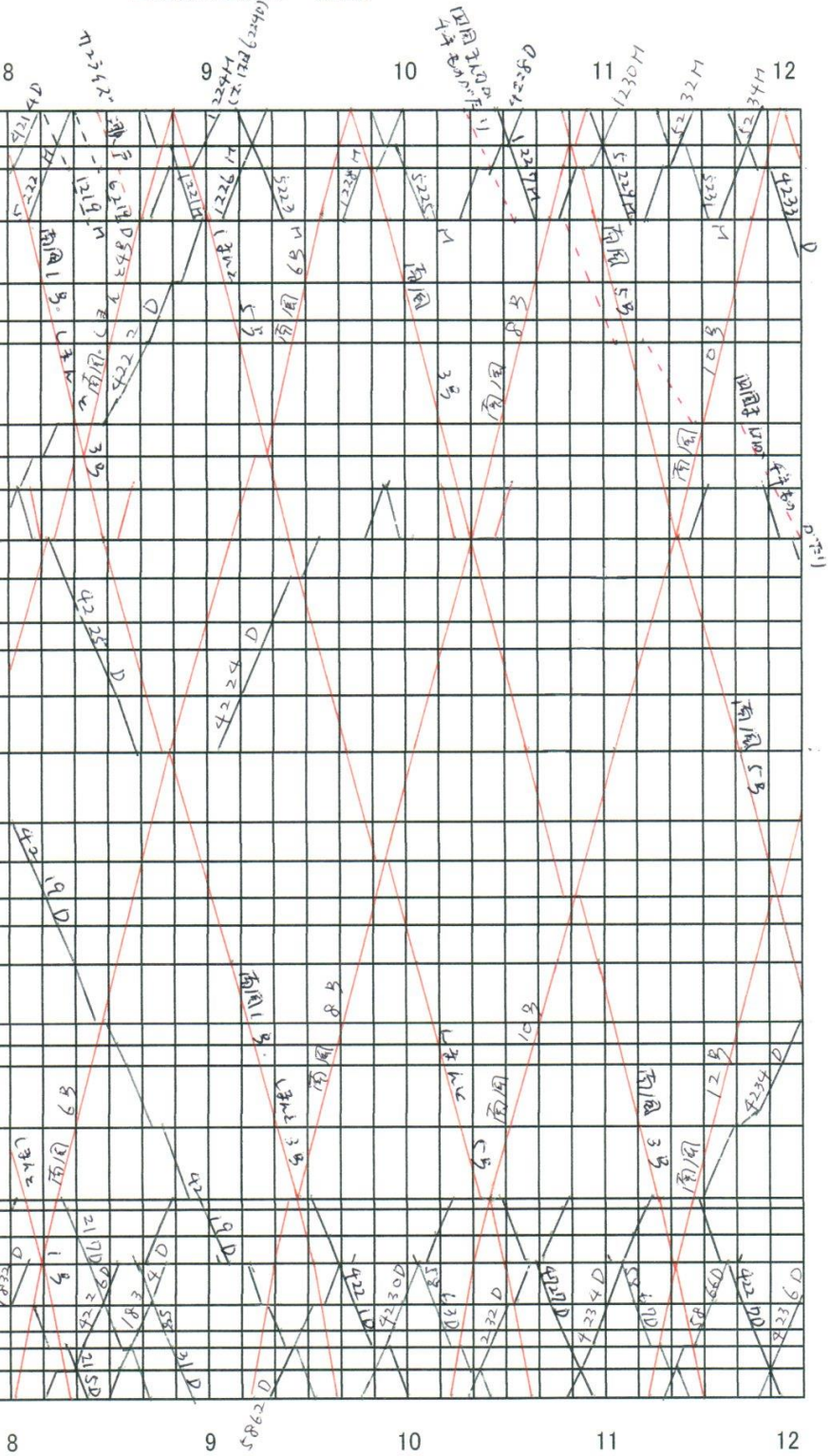

© 2014～2019 手書きダイヤグラム

平成31年　3月16日改正

土讃線（多度津～高知）

営業キロ	区間キロ	
0.0		多度津
3.7	3.7	金蔵寺
6.0	2.3	善通寺
11.3	5.3	琴平
17.7	6.4	塩入
21.6	3.9	黒川
23.9	2.3	讃岐財田
32.1	8.2	坪尻
35.4	3.3	箸蔵
38.8	3.4	佃
43.9	5.1	阿波池田
47.8	3.9	三縄
52.3	4.5	祖谷口
55.1	2.8	阿波川口
59.8	4.7	小歩危
65.5	5.7	大歩危
72.7	7.2	土佐岩原
76.7	4.0	豊永
80.4	3.7	大田口
83.2	2.8	土佐穴内
87.2	4.0	大杉
93.3	6.1	土佐北川
95.5	2.2	角茂谷
97.6	2.1	繁藤
103.9	6.3	新改
111.3	7.4	土佐山田
112.1	0.8	山田西町
114.1	2.0	土佐長岡
116.2	2.1	後免
119.4	3.2	土佐大津
121.4	2.0	布師田
122.7	1.3	土佐一宮
124.4	1.7	薊野
126.6	2.2	高知

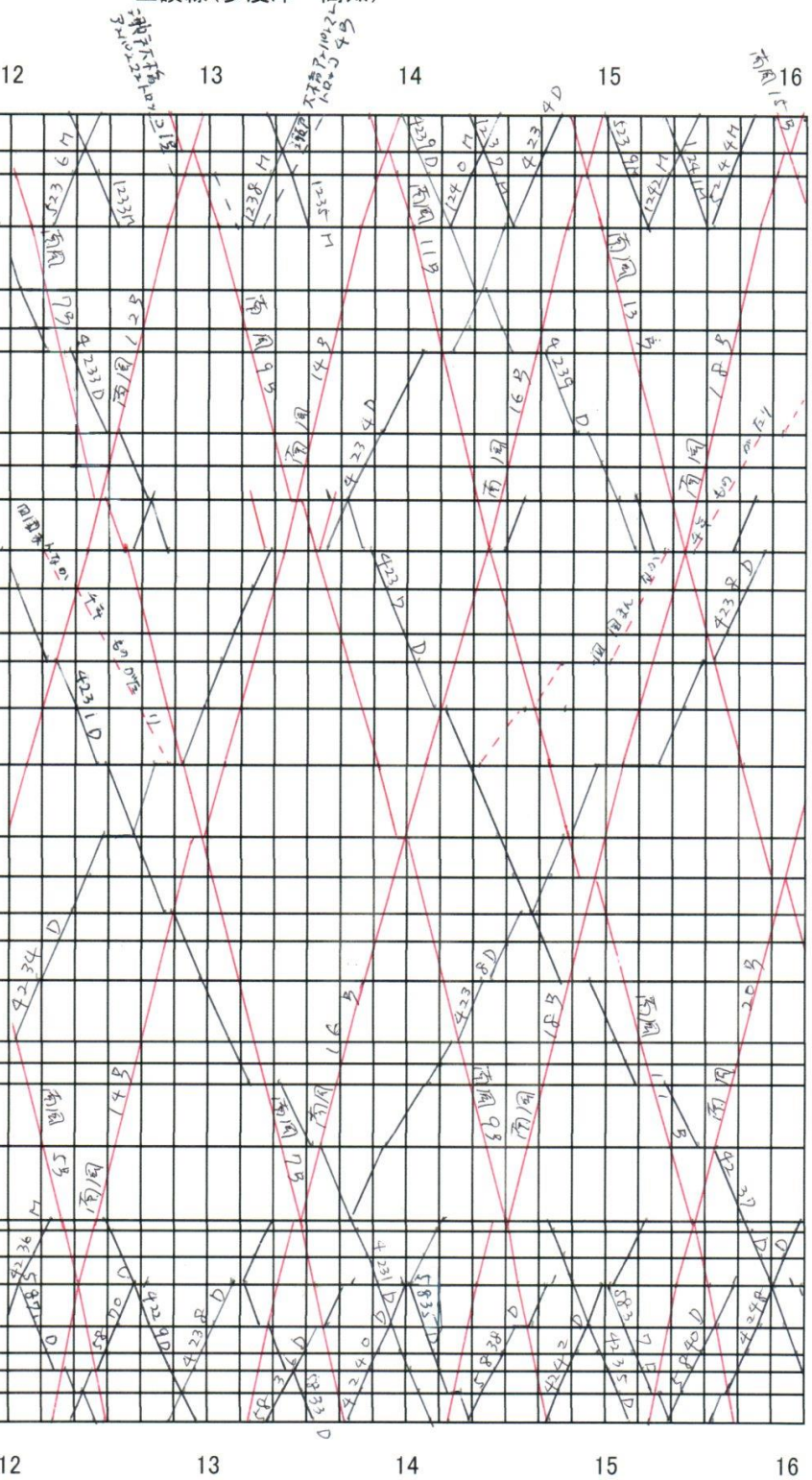

© 2014～2019 手書きダイヤグラム

平成31年　3月16日改正

土讃線（多度津～高知）

営業キロ	区間キロ	
0.0		多度津
3.7	3.7	金蔵寺
6.0	2.3	善通寺
11.3	5.3	琴平
17.7	6.4	塩入
21.6	3.9	黒川
23.9	2.3	讃岐財田
32.1	8.2	坪尻
35.4	3.3	箸蔵
38.8	3.4	佃
43.9	5.1	阿波池田
47.8	3.9	三縄
52.3	4.5	祖谷口
55.1	2.8	阿波川口
59.8	4.7	小歩危
65.5	5.7	大歩危
72.7	7.2	土佐岩原
76.7	4.0	豊永
80.4	3.7	大田口
83.2	2.8	土佐穴内
87.2	4.0	大杉
93.3	6.1	土佐北川
95.5	2.2	角茂谷
97.6	2.1	繁藤
103.9	6.3	新改
111.3	7.4	土佐山田
112.1	0.8	山田西町
114.1	2.0	土佐長岡
116.2	2.1	後免
119.4	3.2	土佐大津
121.4	2.0	布師田
122.7	1.3	土佐一宮
124.4	1.7	薊野
126.6	2.2	高知

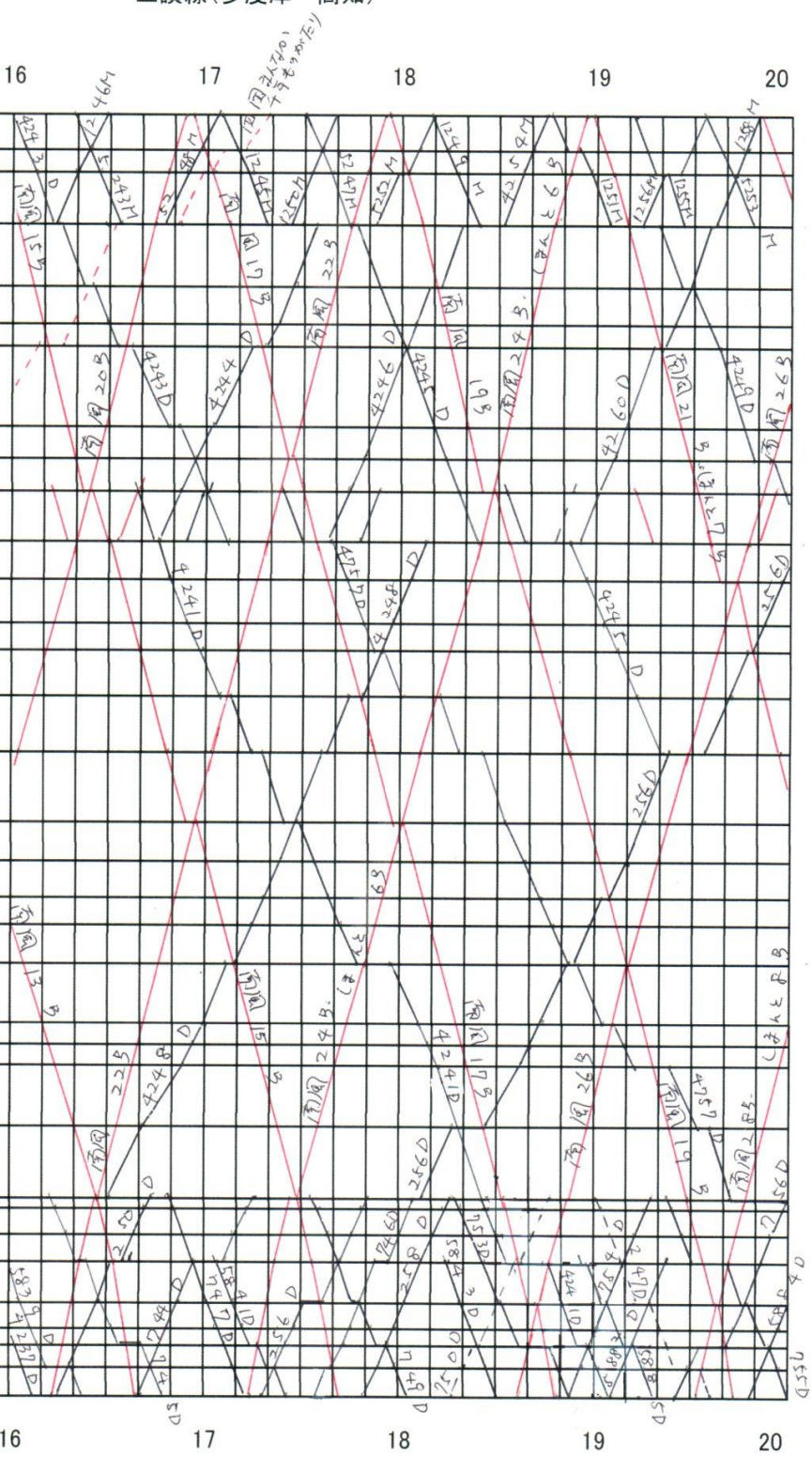

© 2014～2019 手書きダイヤグラム

平成31年　3月16日改正

土讃線（多度津～高知）

営業キロ	区間キロ		
0.0		多度津	
3.7	3.7	金蔵寺	
6.0	2.3	善通寺	
11.3	5.3	琴平	
17.7	6.4	塩入	
21.6	3.9	黒川	
23.9	2.3	讃岐財田	
32.1	8.2	坪尻	
35.4	3.3	箸蔵	
38.8	3.4	佃	
43.9	5.1	阿波池田	
47.8	3.9	三縄	
52.3	4.5	祖谷口	
55.1	2.8	阿波川口	
59.8	4.7	小歩危	
65.5	5.7	大歩危	
72.7	7.2	土佐岩原	
76.7	4.0	豊永	
80.4	3.7	大田口	
83.2	2.8	土佐穴内	
87.2	4.0	大杉	
93.3	6.1	土佐北川	
95.5	2.2	角茂谷	
97.6	2.1	繁藤	
103.9	6.3	新改	
111.3	7.4	土佐山田	
112.1	0.8	山田西町	
114.1	2.0	土佐長岡	
116.2	2.1	後免	
119.4	3.2	土佐大津	
121.4	2.0	布師田	
122.7	1.3	土佐一宮	
124.4	1.7	薊野	
126.6	2.2	高知	

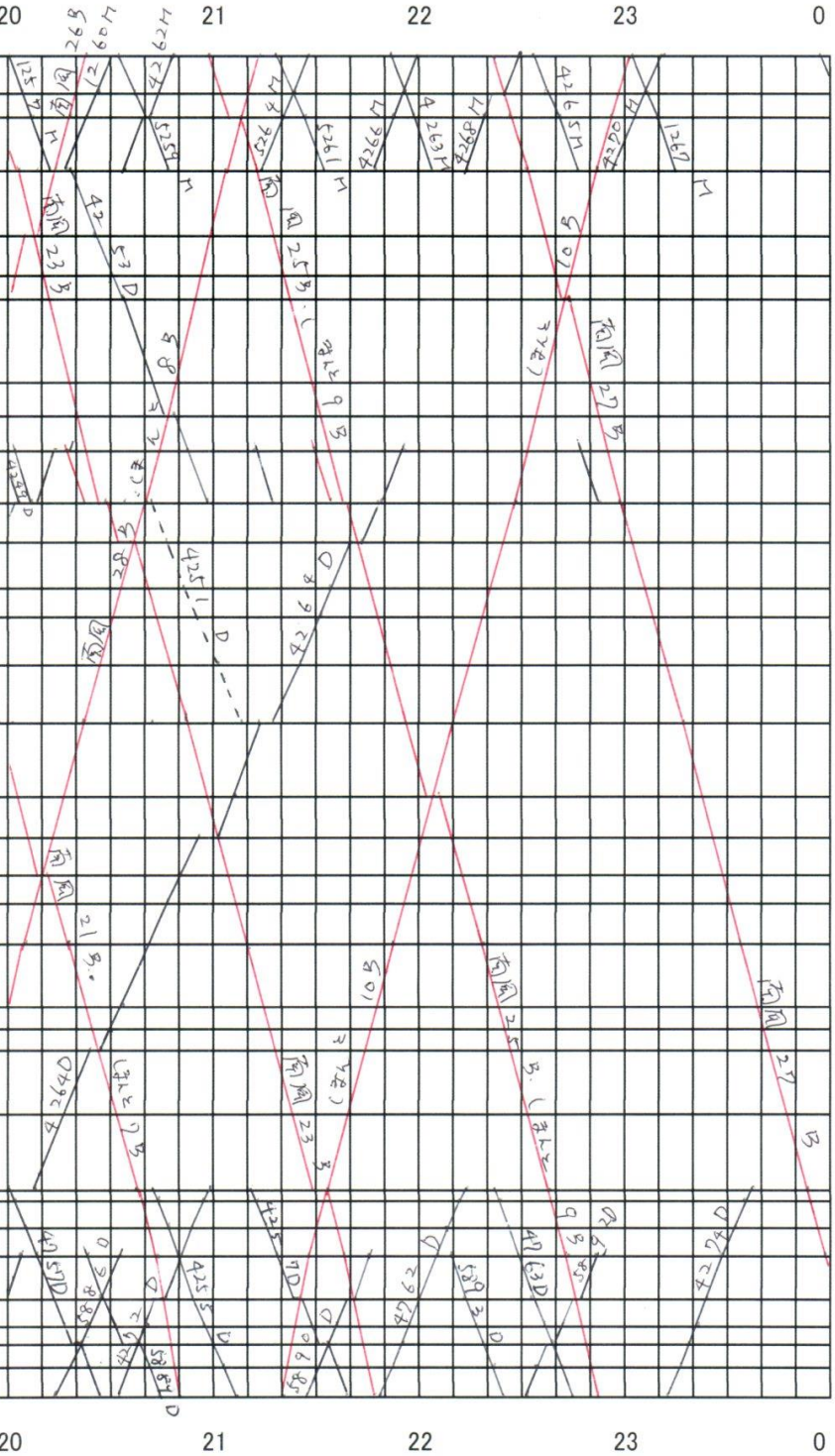

© 2014～2019 手書きダイヤグラム