

平成30年 7月14日改正

佐世保線・大村線・唐津線・筑肥線(山本～伊万里)

営業 キロ	区間 キロ	0	1	2	3	4
0.0		肥前山口				
5.1	5.1	大町				
7.4	2.3	北方				
11.4	4.0	高橋				
13.7	2.3	武蔵温泉				
18.3	4.6	永尾				
21.5	3.2	三間坂				
25.7	4.2	上有田				
28.2	2.5	有田				
31.4	-	西有田(信)				
35.7	7.5	三河内				
39.9	4.2	早岐				
42.6	2.7	大塔				
45.5	2.9	日宇				
48.8	3.3	佐世保				

営業 キロ	区間 キロ	0	1	2	3	4
0.0		早岐				
4.7	4.7	ハウステンボス				
9.6	4.0	小串郷				
13.6	4.0	川棚				
19.6	6.0	彼杵				
24.0	4.4	千綿				
28.5	4.5	松原				
32.8	4.3	竹松				
34.8	2.0	東新				
36.2	1.4	東新				
40.0	3.8	岩松				
47.6	7.6	諫早				

営業 キロ	区間 キロ	0	1	2	3	4
0.0		久保田				
5.1	5.1	小城				
10.6	5.5	東多久				
13.6	3.0	中多久				
15.2	1.6	多久				
20.8	5.6	巖木				
23.3	2.5	岩屋				
26.0	2.7	相知				
30.1	4.1	本牟田部				
32.9	2.8	山本				
36.6	3.7	鬼塚				
40.3	3.7	唐津				
42.5	2.2	西唐津				

※唐津～西唐津間、筑肥線(姪浜方面)から乗り入れる電車は、平日ダイヤを掲載

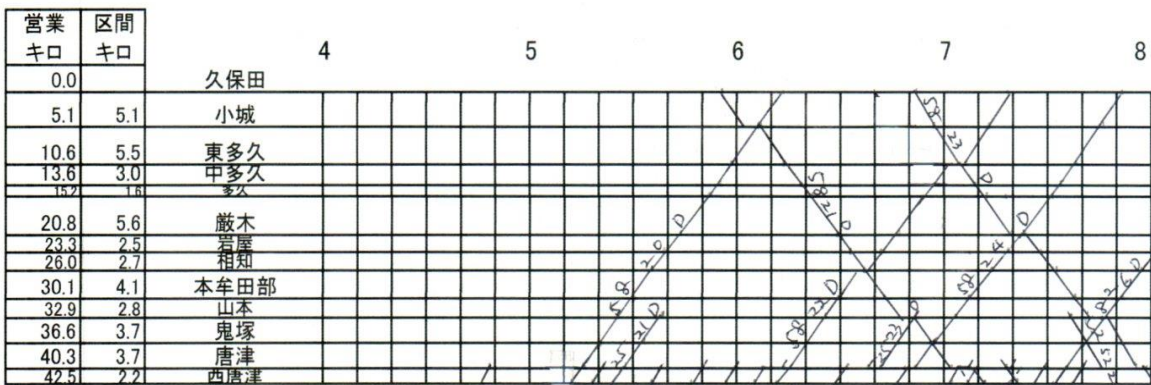
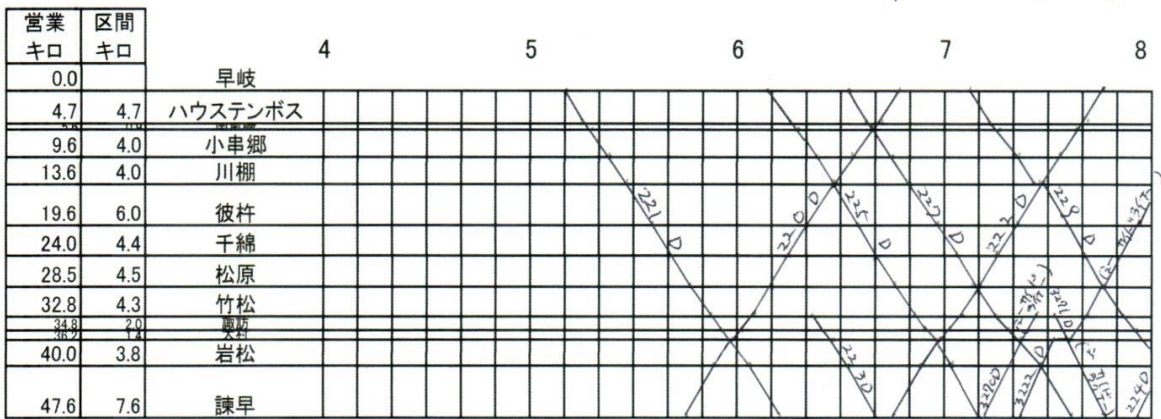
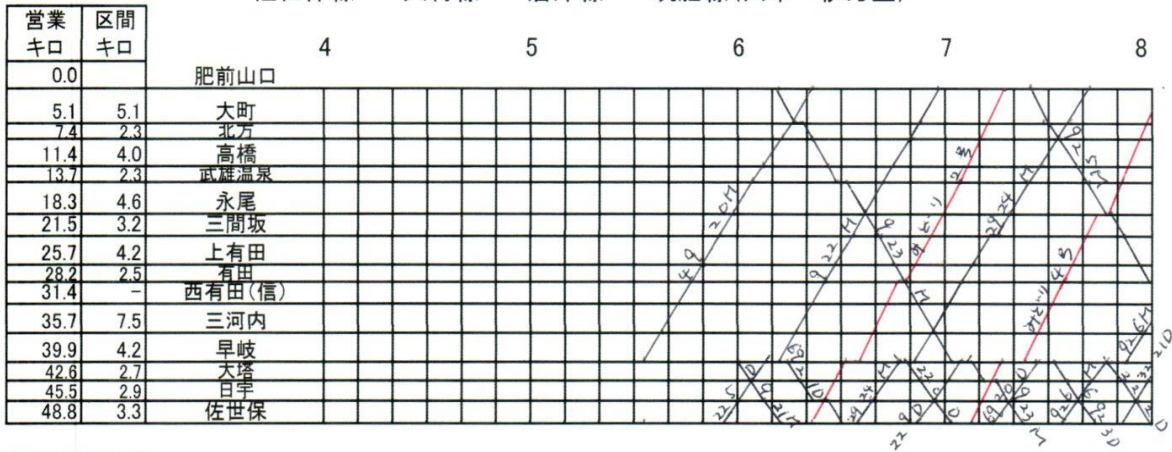
営業 キロ	区間 キロ	0	1	2	3	4
0.0		山本				
5.1	5.1	肥前久保				
6.8	1.7	西唐津				
8.2	1.4	唐津				
11.0	2.8	駒鳴				
12.3	1.3	大川原				
12.8	0.5	大川原				
17.4	3.1	桃川				
19.7	2.3	金石原				
24.1	4.4	上伊万里				
25.7	1.6	伊万里				

0 1 2 3 4

距離の縮尺率 約1:945000 ダイアグラム上(縦軸)の1cmは約9.45km

平成30年 7月14日改正

佐世保線・大村線・唐津線・筑肥線(山本～伊万里)

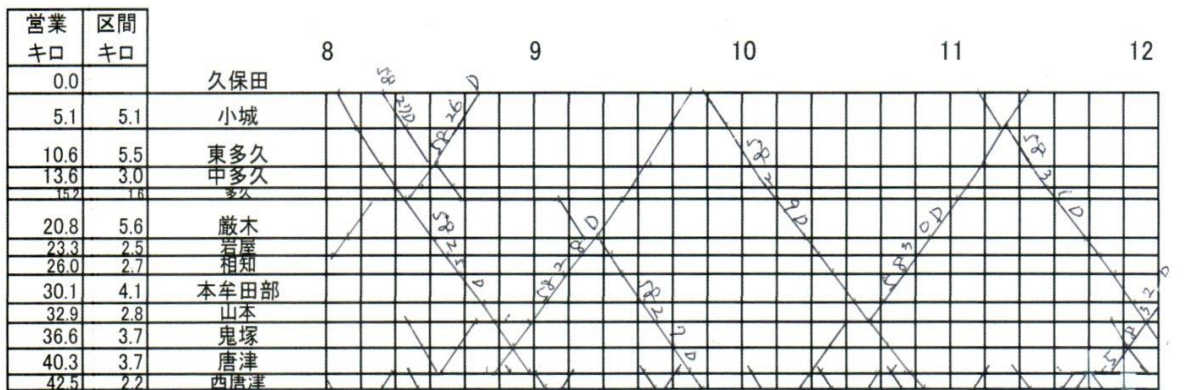
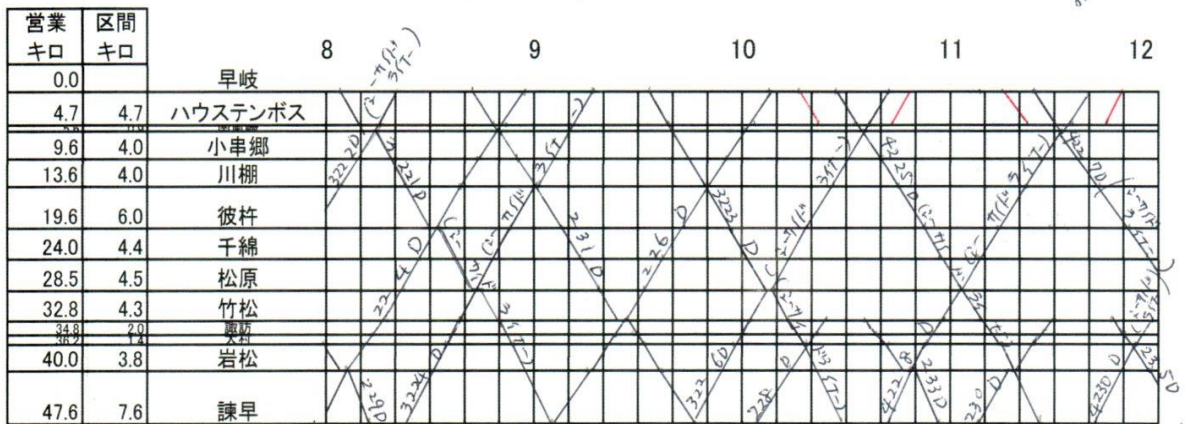
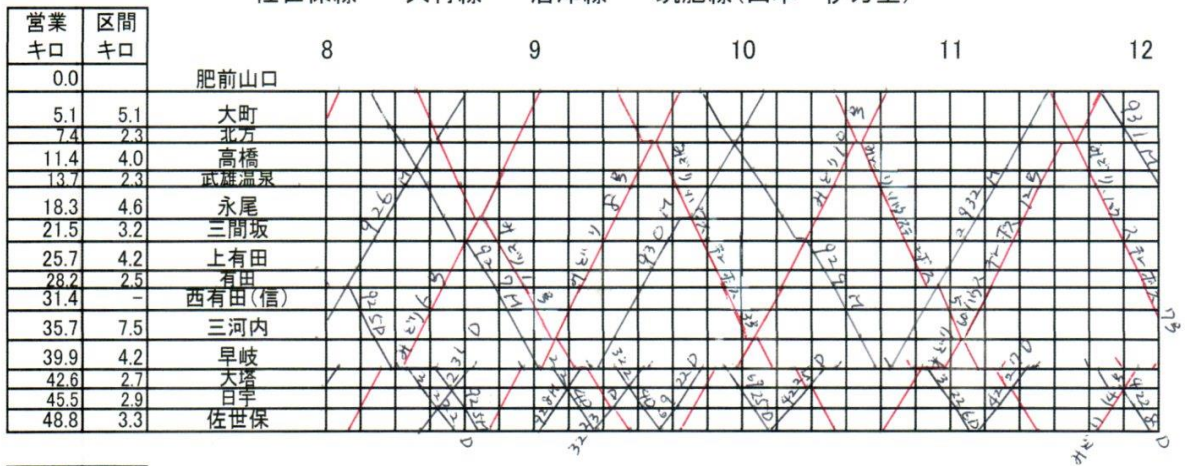


※唐津～西唐津間、筑肥線(姪浜方面)から乗り入れる電車は、平日ダイヤを掲載

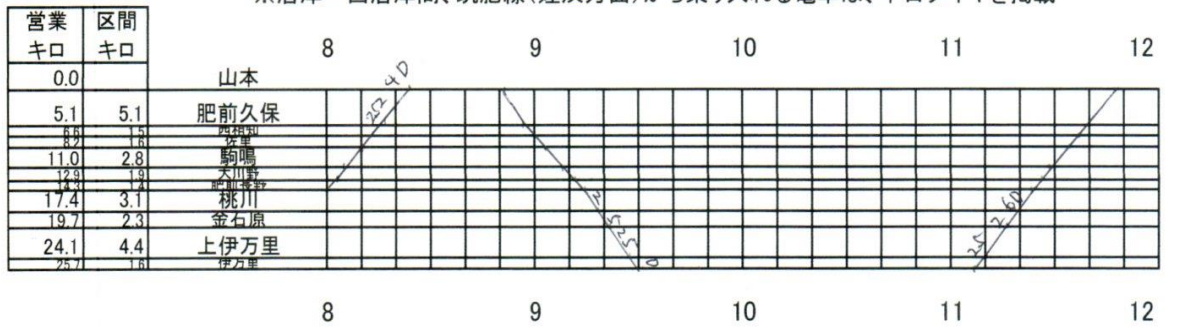


平成30年 7月14日改正

佐世保線・大村線・唐津線・筑肥線(山本～伊万里)

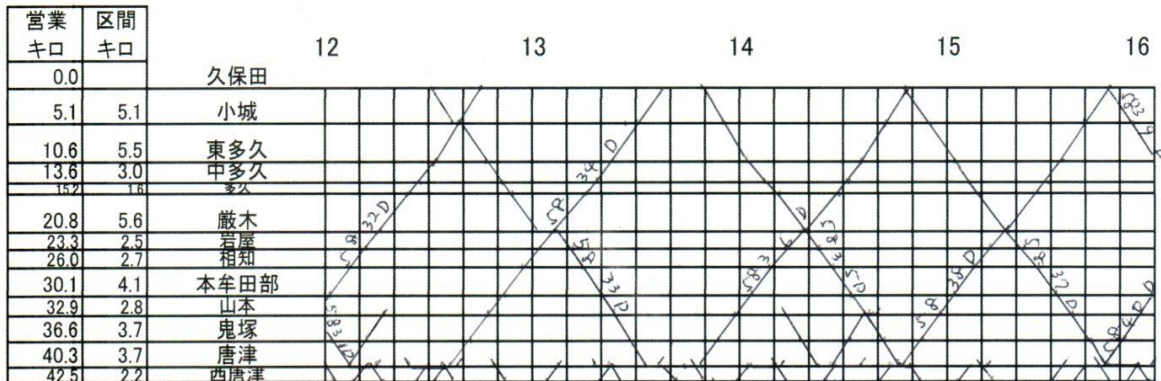
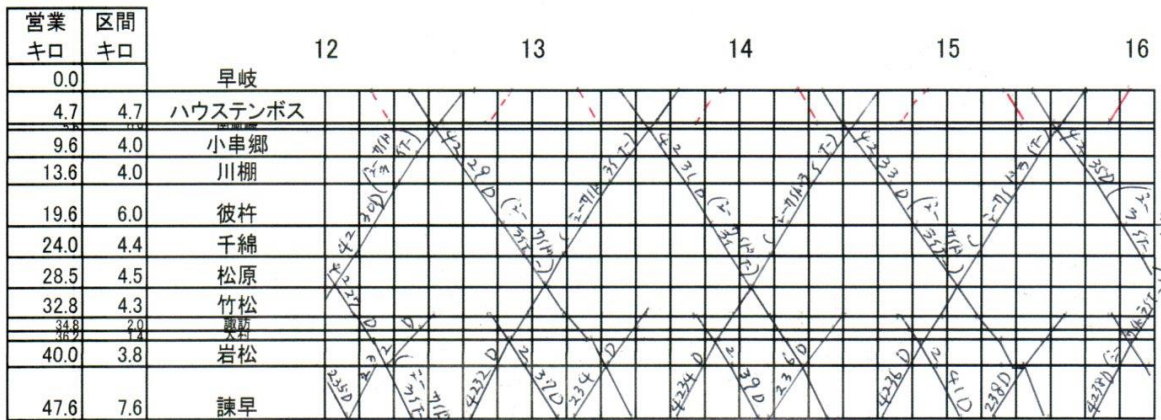
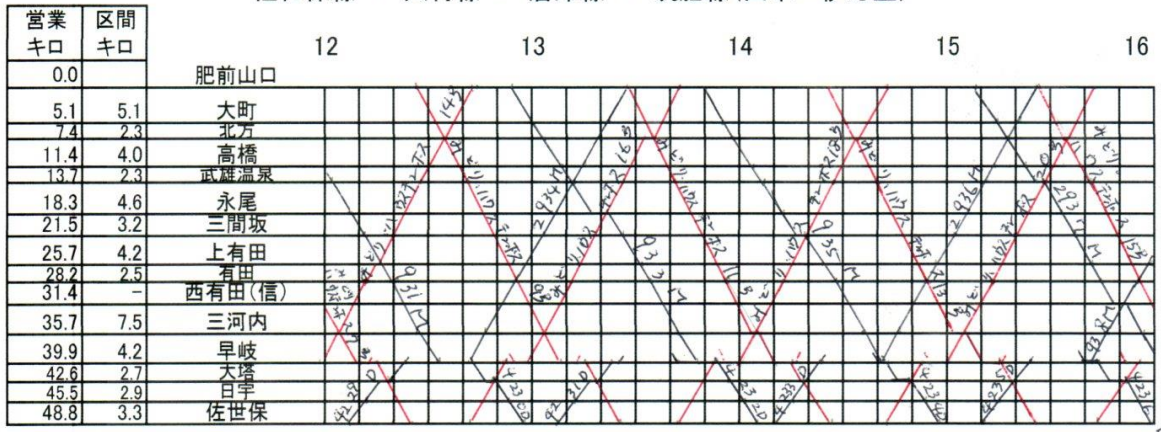


※唐津～西唐津間、筑肥線(姪浜方面)から乗り入れる電車は、平日ダイヤを掲載

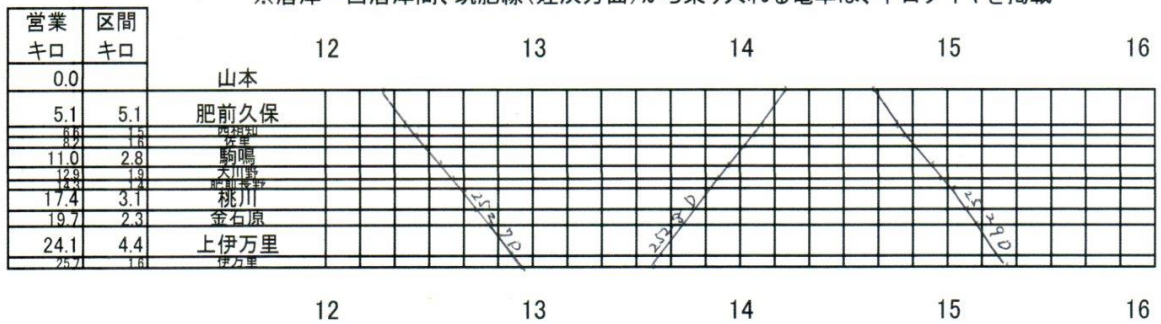


平成30年 7月14日改正

佐世保線・大村線・唐津線・筑肥線(山本～伊万里)

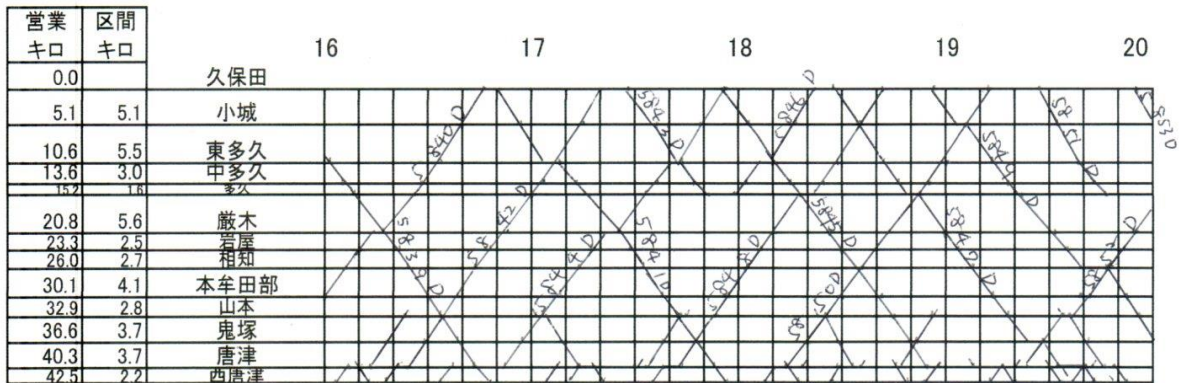
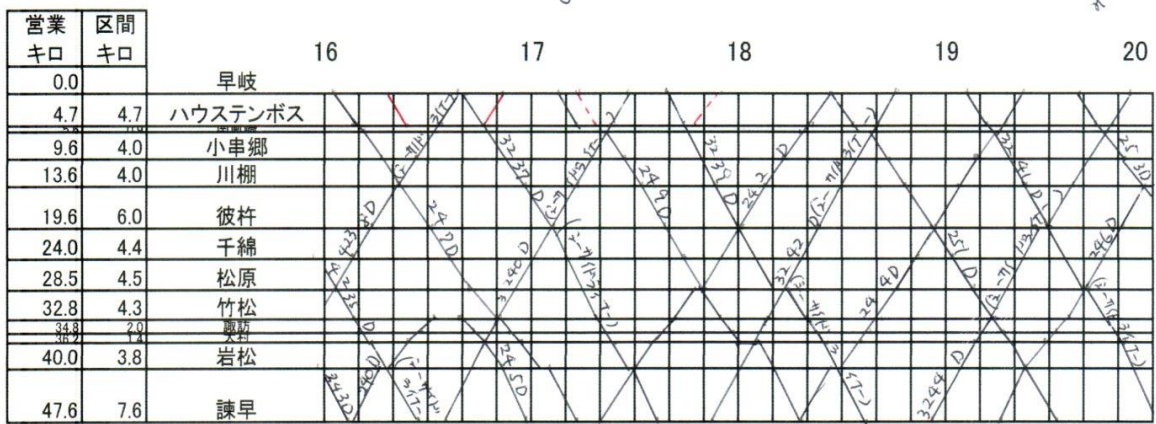
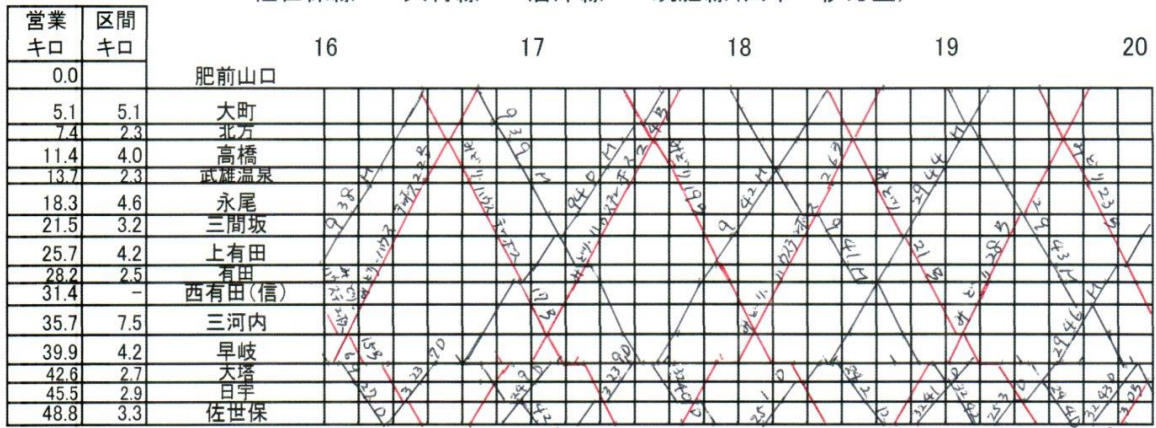


※唐津～西唐津間、筑肥線(姪浜方面)から乗り入れる電車は、平日ダイヤを掲載

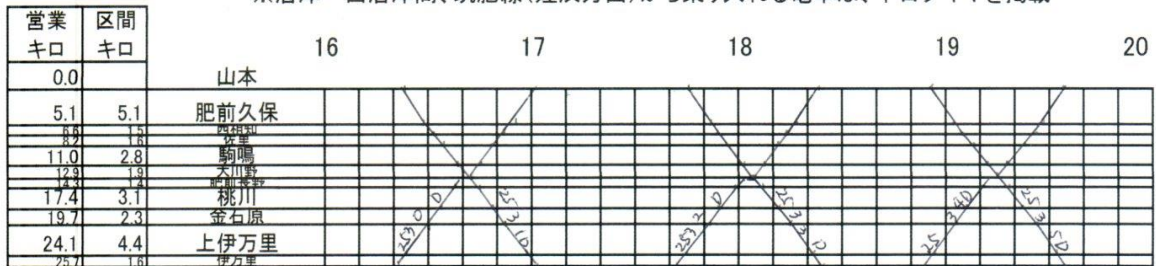


平成30年 7月14日改正

佐世保線・大村線・唐津線・筑肥線(山本～伊万里)



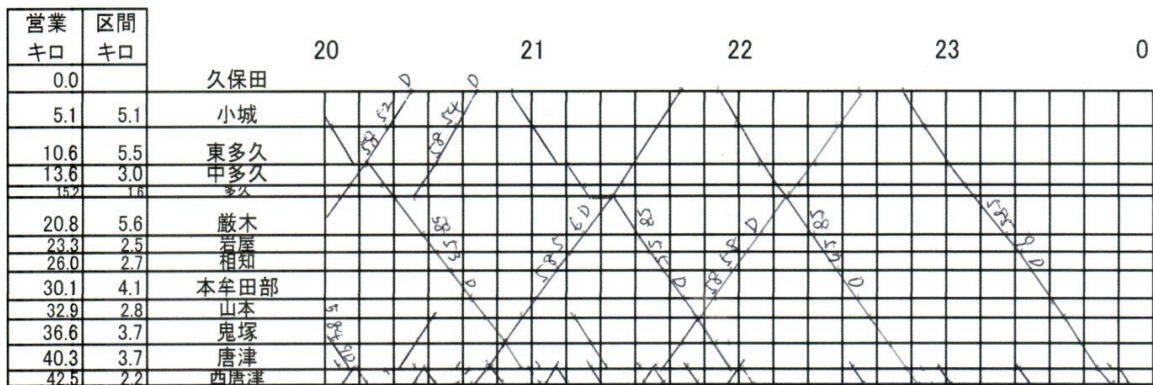
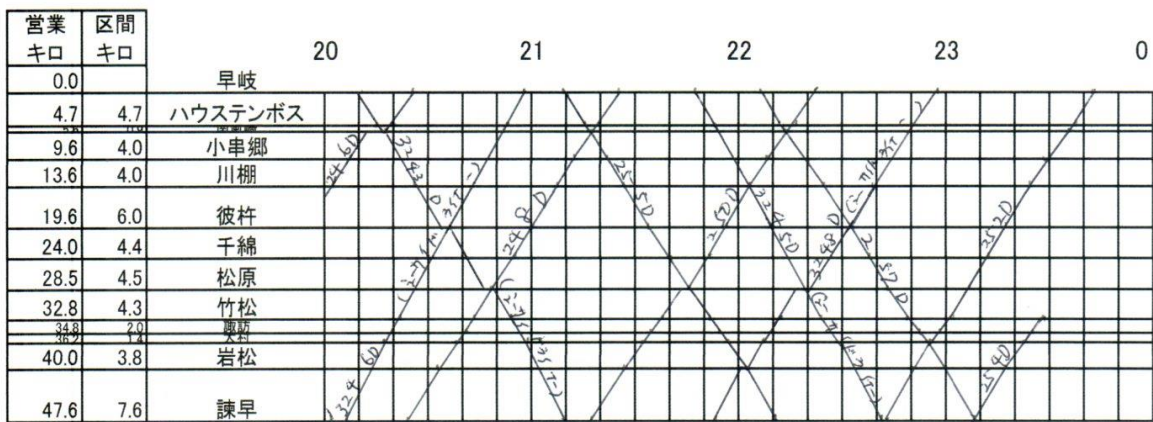
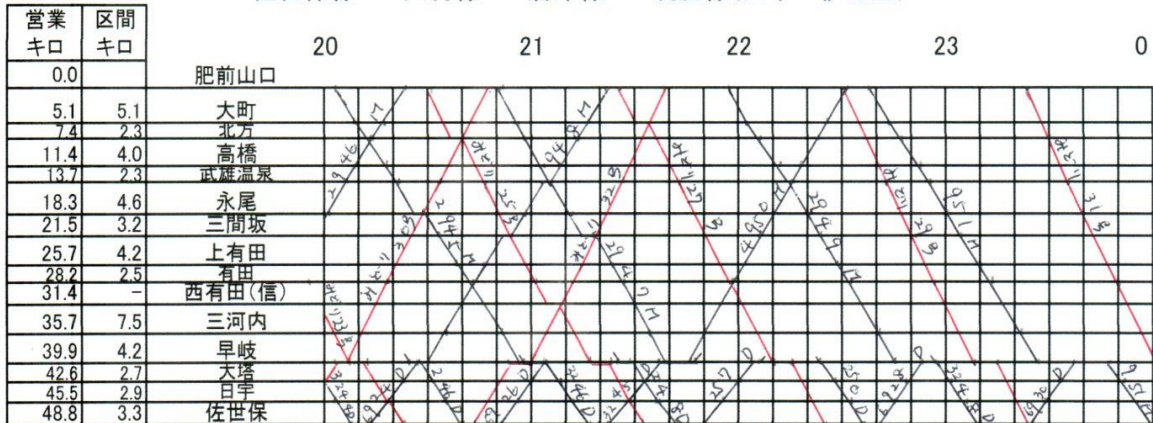
※唐津～西唐津間、筑肥線(姪浜方面)から乗り入れる電車は、平日ダイヤを掲載



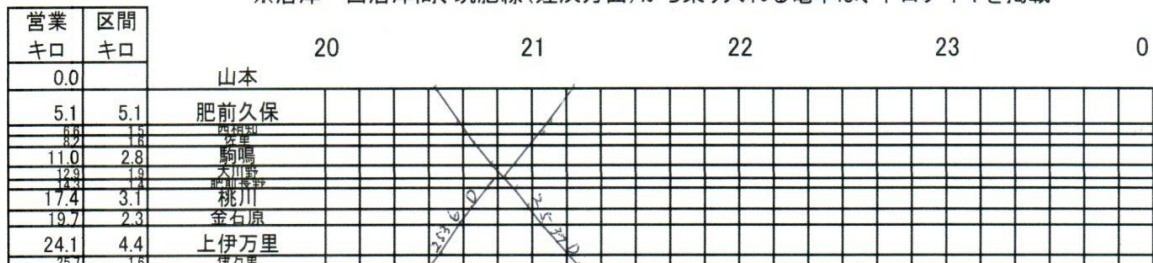
16 17 18 19 20

平成30年 7月14日改正

佐世保線・大村線・唐津線・筑肥線(山本～伊万里)



※唐津～西唐津間、筑肥線(姪浜方面)から乗り入れる電車は、平日ダイヤを掲載



20 21 22 23 0