

長崎本線

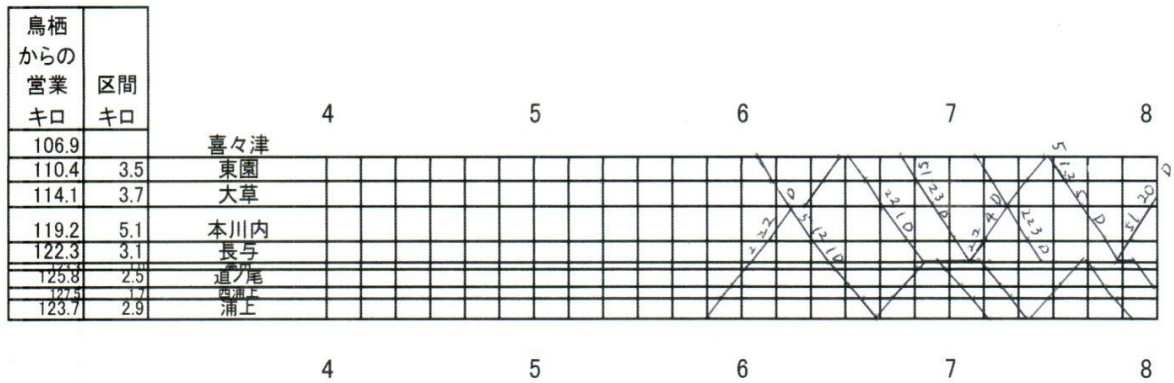
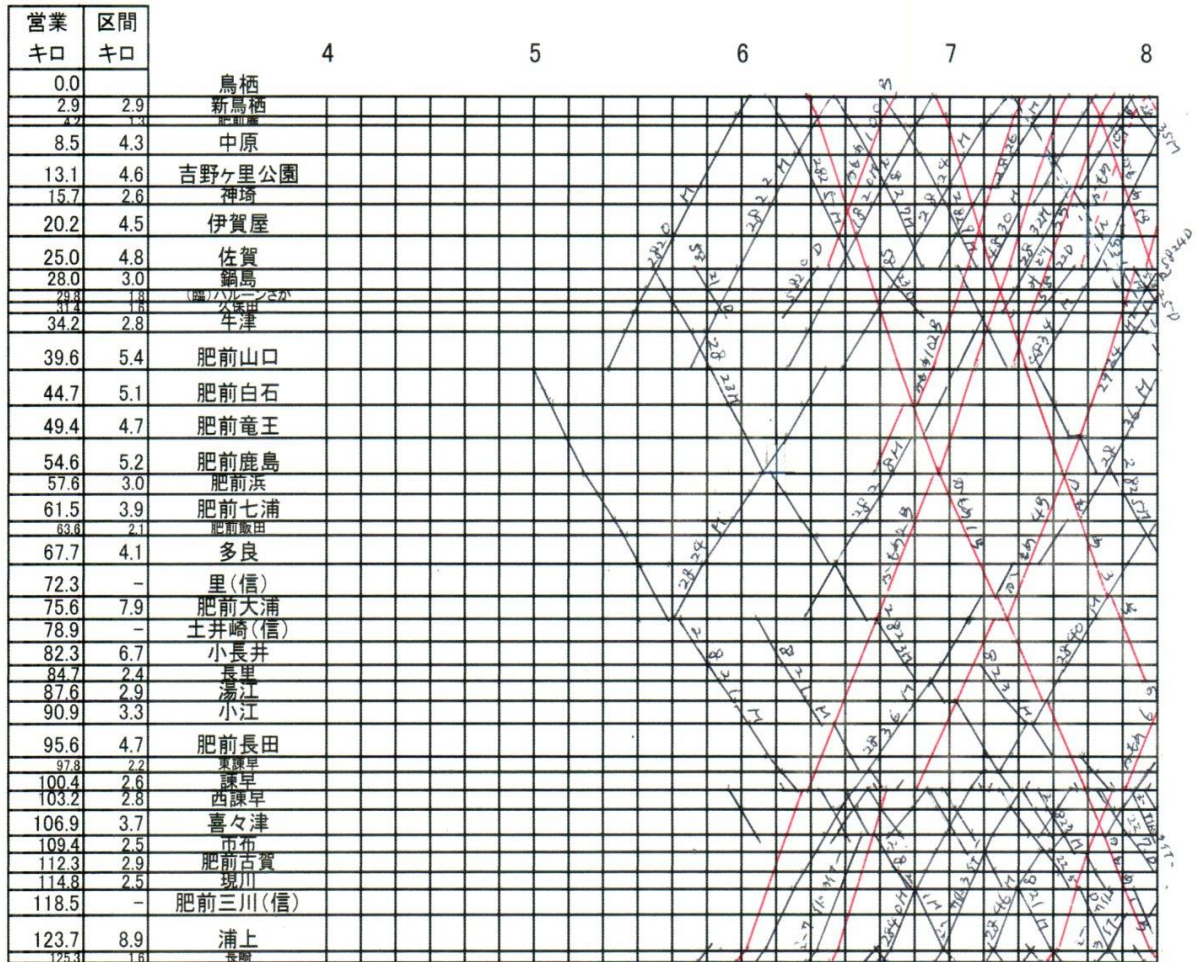
営業 キロ	区間 キロ	0	1	2	3	4
0.0		鳥栖				
2.9	2.9	新鳥栖				
8.5	4.3	中原				
13.1	4.6	吉野ヶ里公園				
15.7	2.6	神埼				
20.2	4.5	伊賀屋				
25.0	4.8	佐賀				
28.0	3.0	鍋島				
29.8	1.8	(線)ノレンツカ				
31.4	1.6	牛津				
34.2	2.8					
39.6	5.4	肥前山口				
44.7	5.1	肥前白石				
49.4	4.7	肥前竜王				
54.6	5.2	肥前鹿島				
57.6	3.0	肥前浜				
61.5	3.9	肥前七浦				
63.6	2.1	肥前飯田				
67.7	4.1	多良				
72.3	-	里(信)				
75.6	7.9	肥前大浦				
78.9	-	土井崎(信)				
82.3	6.7	小長井				
84.7	2.4	長里				
87.6	2.9	湯江				
90.9	3.3	小江				
95.6	4.7	肥前長田				
97.8	2.2	東諫早				
100.4	2.6	諫早				
103.2	2.8	西諫早				
106.9	3.7	喜々津				
109.4	2.5	市布				
112.3	2.9	肥前古賀				
114.8	2.5	現川				
118.5	-	肥前三川(信)				
123.7	8.9	浦上				
125.3	1.6	長門				

鳥栖 からの 営業 キロ	区間 キロ	0	1	2	3	4
106.9		喜々津				
110.4	3.5	東園				
114.1	3.7	大草				
119.2	5.1	本川内				
122.3	3.1	長与				
125.8	2.5	道ノ尾				
127.5	1.7	西浦上				
123.7	2.9	浦上				

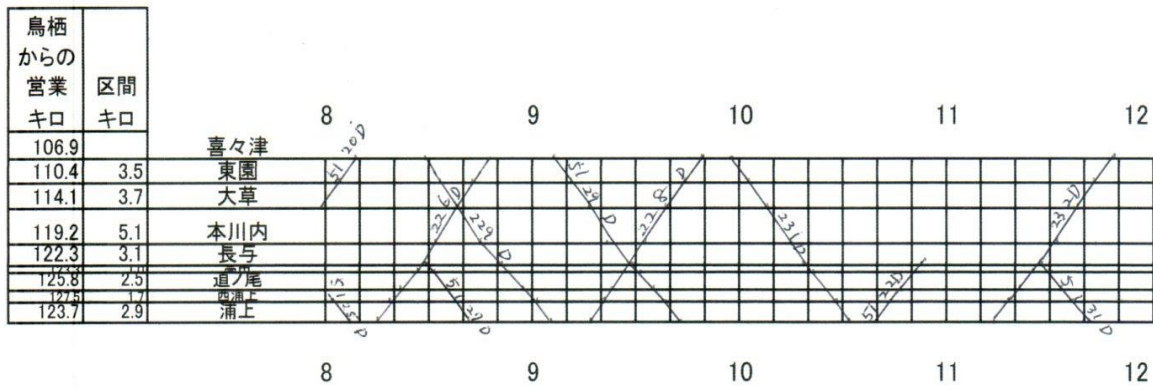
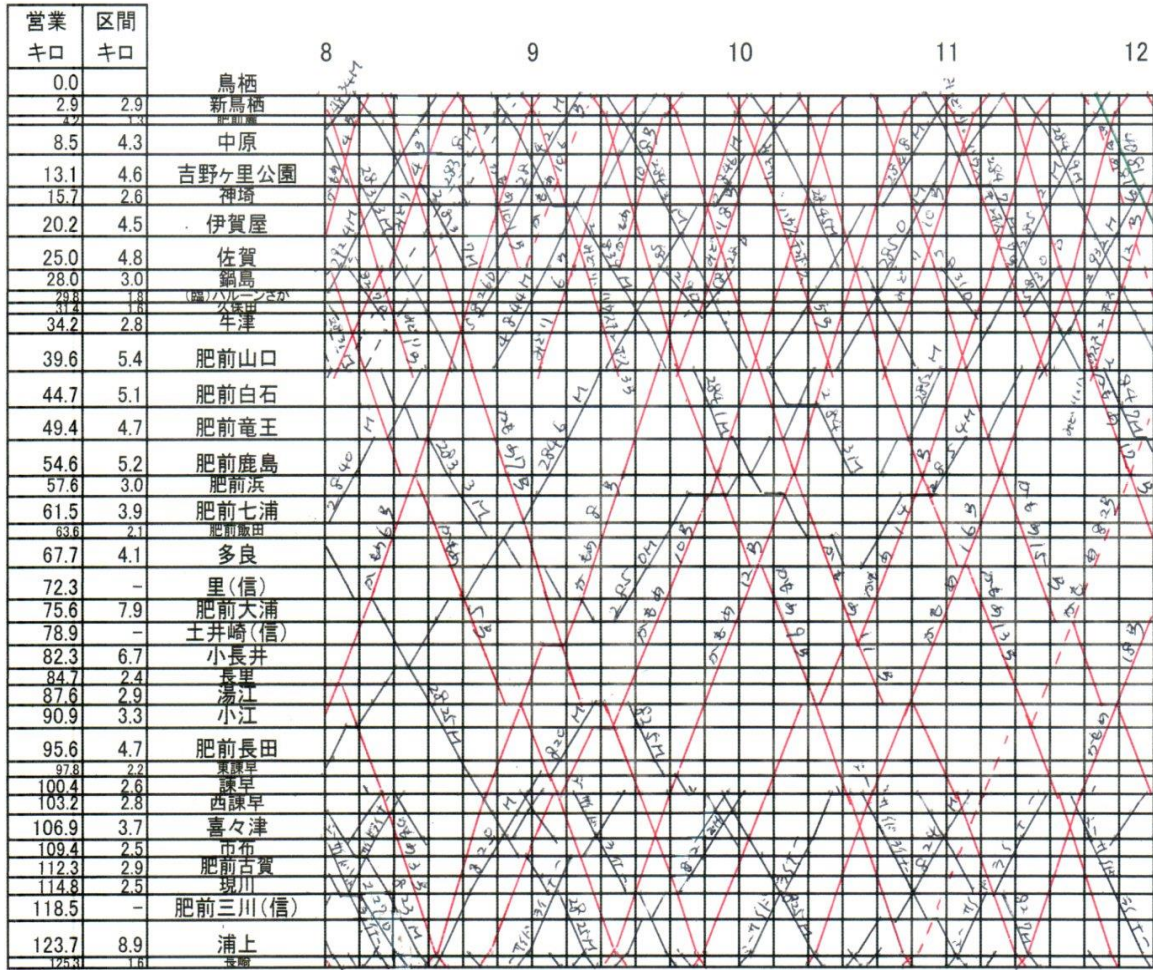
距離の縮尺率 約1:945000 ダイアグラム上(縦軸)の1cmは約9.45km

平成30年 7月14日改正

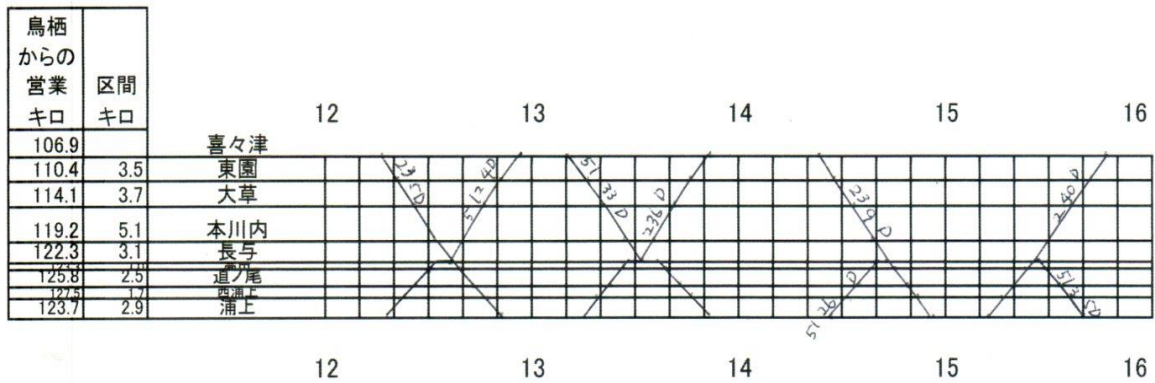
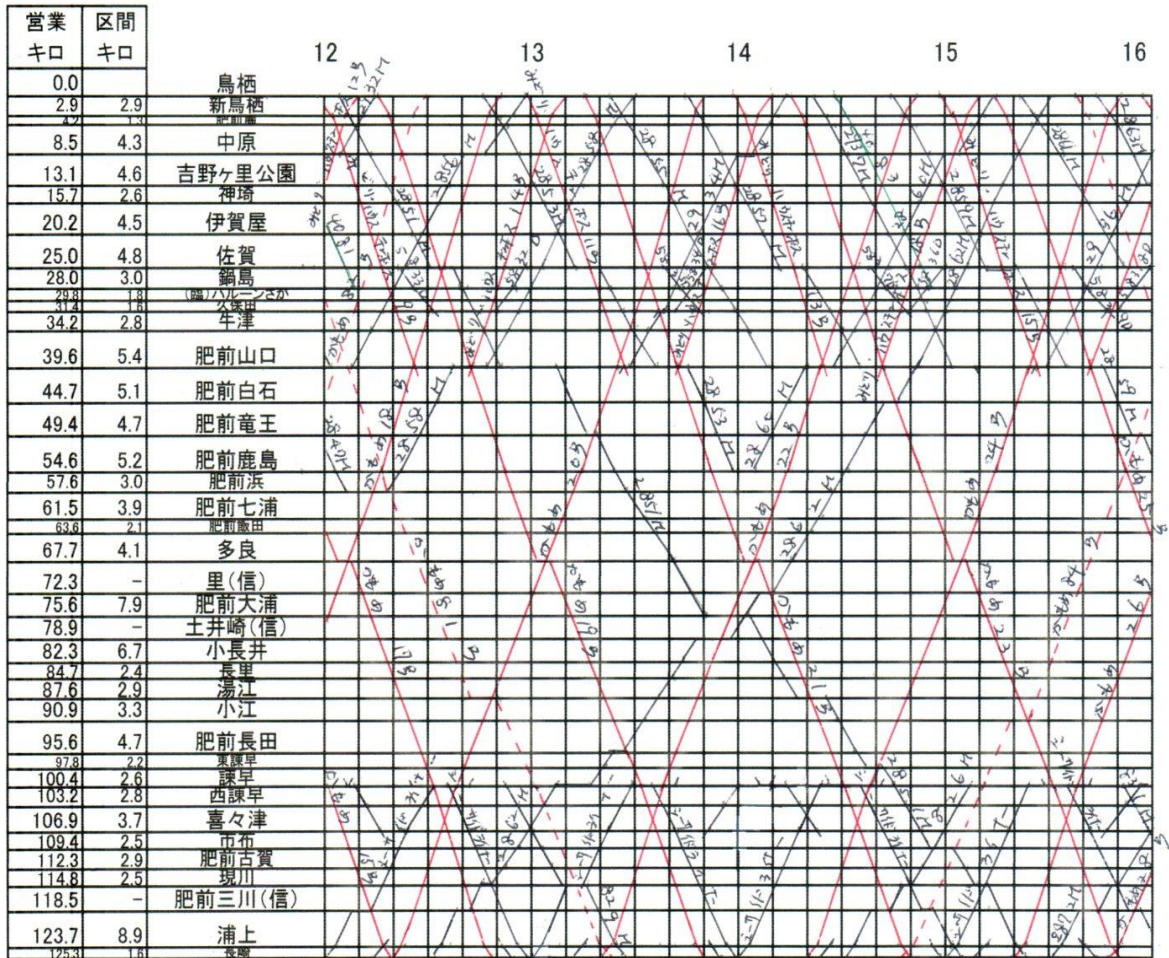
長崎本線



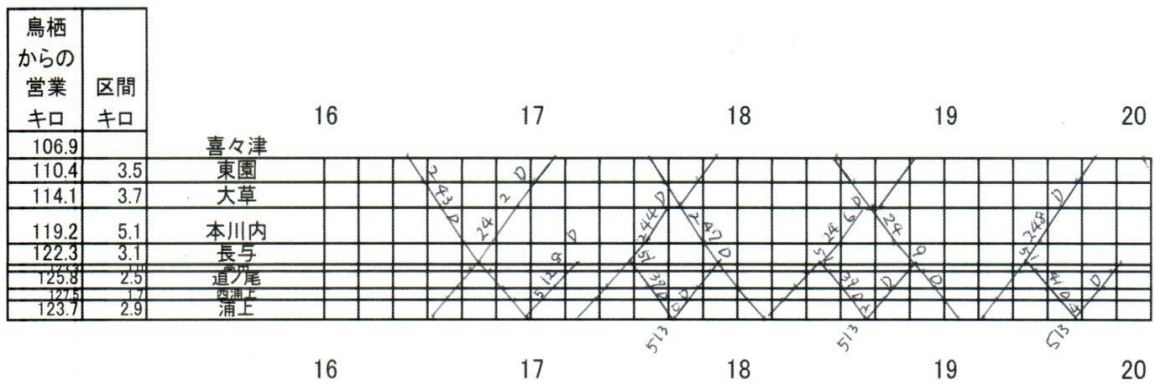
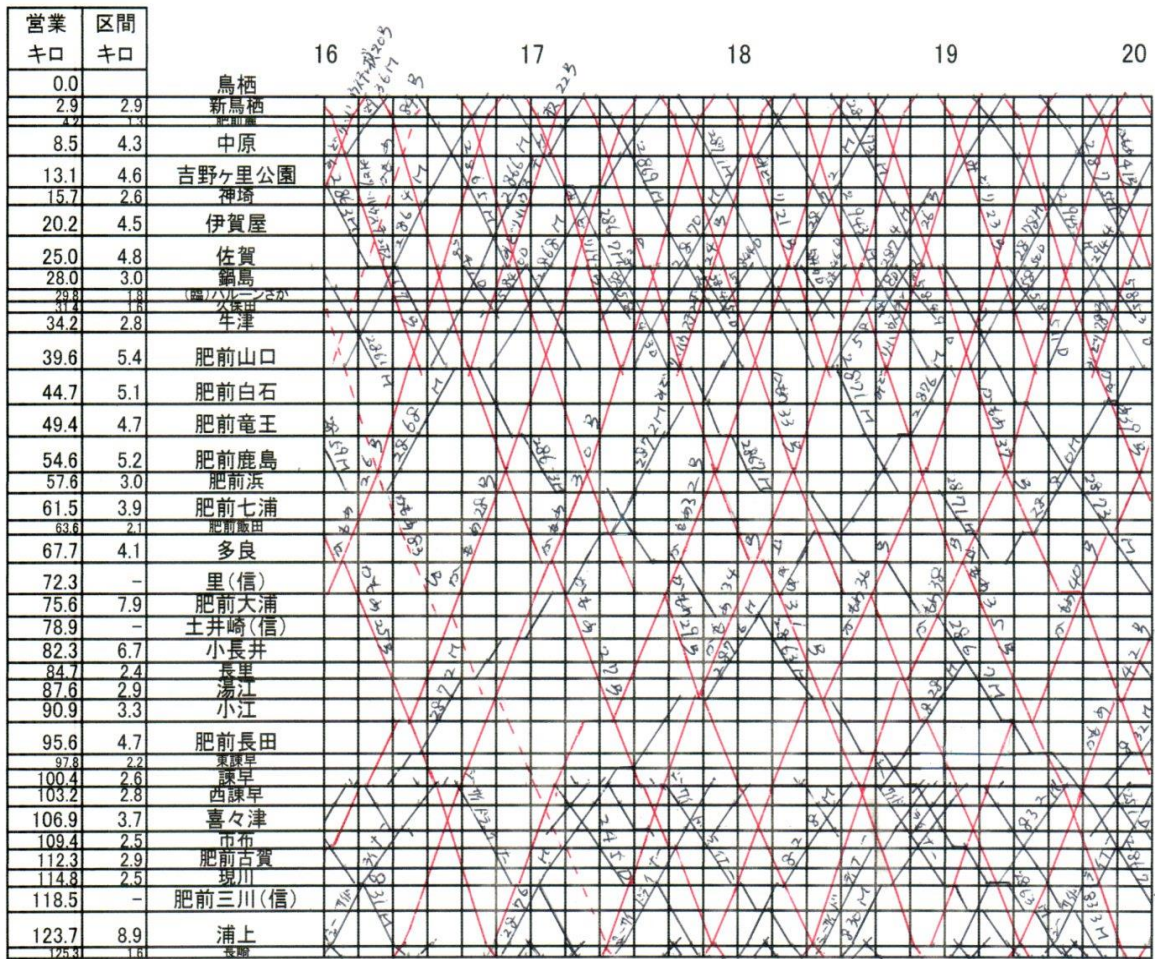
長崎本線



長崎本線



長崎本線



長崎本線

