

仙石線・石巻線

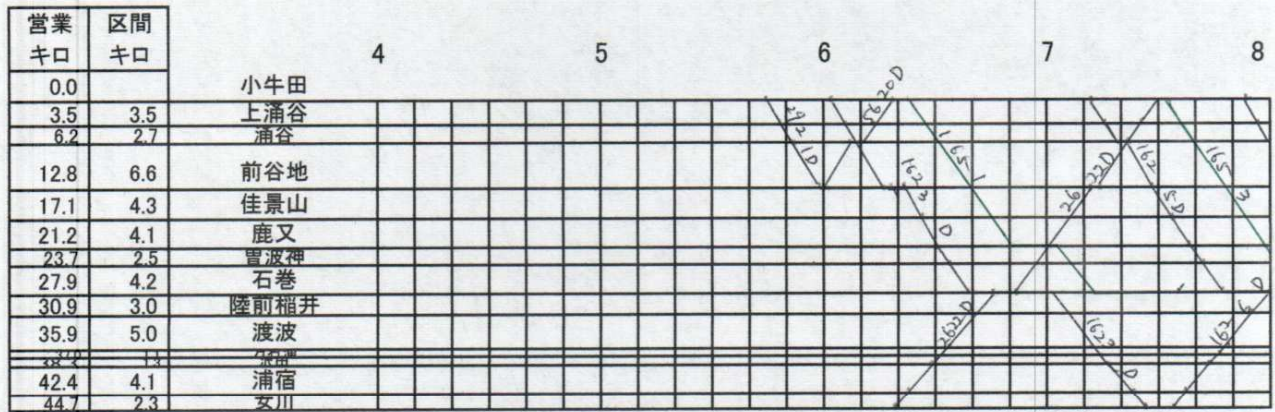

営業 キロ	区間 キロ	0	1	2	3	4
0.0		あおば通				
1.3	0.8					
2.4	1.1					
3.2	0.8					
4.0	0.8					
5.6	1.6					
6.8	—					
7.7	2.1					
8.6	0.9					
10.3	1.7					
12.6	2.3					
14.4	1.8					
15.2	0.8					
16.0	0.8					
17.2	1.2					
20.3	3.1					
23.2	2.9					
25.5	2.3					
27.3	1.8					
28.6	1.3					
30.8	2.2					
32.2	1.4					
33.4	1.2					
36.0	2.6					
37.6	1.6					
40.2	2.6					
41.6	1.4					
43.1	1.5					
45.2	2.1					
46.6	1.4					
47.6	1.0					
49.0	1.4					

営業 キロ	区間 キロ	0	1	2	3	4
0.0		小牛田				
3.5	3.5					
6.2	2.7					
12.8	6.6					
17.1	4.3					
21.2	4.1					
23.7	2.5					
27.9	4.2					
30.9	3.0					
35.9	5.0					
42.4	4.1					
44.7	2.3					

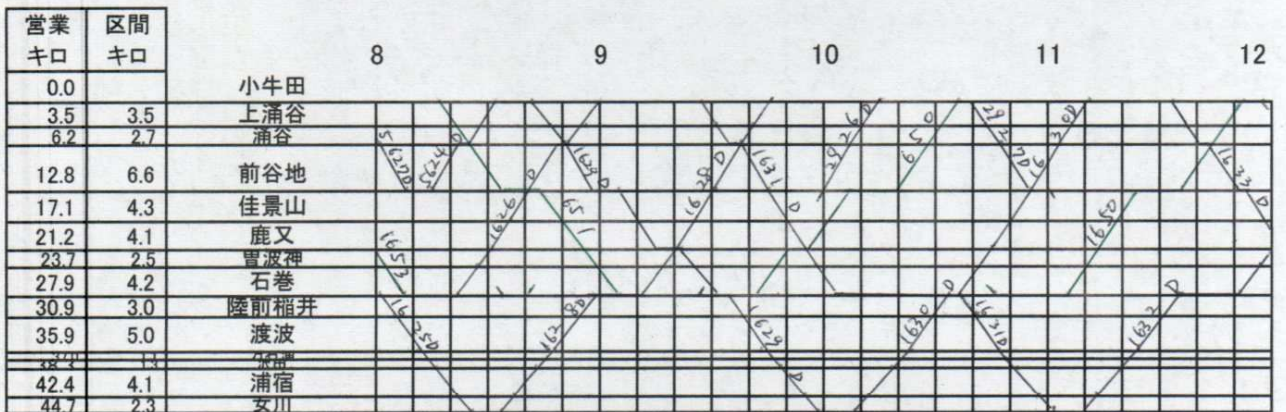

(注) ダイアグラムにおける、仙石線の駅間の間隔について

仙石線は駅間距離が短いため、駅名が見つらくなることから、あおば通～東塩釜間の駅間の間隔は、通常の3倍、東塩釜～石巻間の駅間の間隔は、通常の2倍に広げています。

仙石線・石巻線



仙石線・石巻線

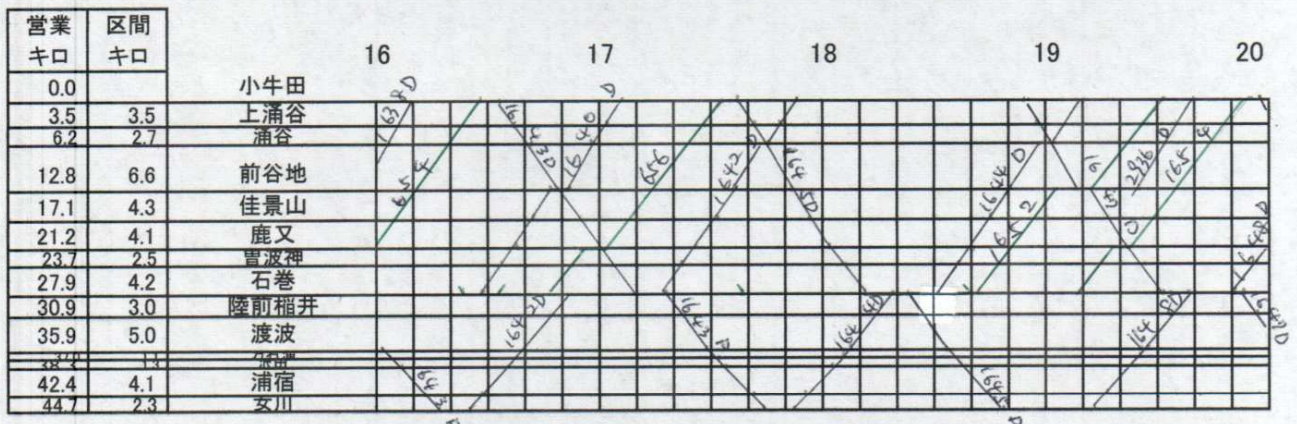



仙石線・石巻線

営業 キロ	区間 キロ		12	13	14	15	16
0.0		あおば通					
1.3	0.8	榎ヶ岡					
2.4	1.1	宮城野原					
3.2	0.8	陸前原ノ町					
4.0	0.8	吉竹					
5.6	1.6	小鶴新田					
6.8	—	宮城野(信)					
7.7	2.1	福田町					
8.6	0.9	陸前高砂					
10.3	1.7	中野栄					
12.6	2.3	多賀城					
14.4	1.8	下馬					
15.2	0.8	西塩釜					
16.0	0.8	本塩釜					
17.2	1.2	東塩釜					
20.3	3.1	陸前浜田					
23.2	2.9	松島海岸					
25.5	2.3	高城町					
27.3	1.8	手樽					
28.6	1.3	陸前富山					
30.8	2.2	陸前大塚					
32.2	1.4	東名					
33.4	1.2	野蒜					
36.0	2.6	陸前小野					
37.6	1.6	鹿妻					
40.2	2.6	矢本					
41.6	1.4	東矢本					
43.1	1.5	陸前赤井					
45.2	2.1	石巻あゆみ野					
46.6	1.4	蛇田					
47.6	1.0	磯前下					
49.0	1.4	石巻					

営業 キロ	区間 キロ		12	13	14	15	16
0.0		小牛田					
3.5	3.5	上涌谷					
6.2	2.7	涌谷					
12.8	6.6	前谷地					
17.1	4.3	佳景山					
21.2	4.1	鹿又					
23.7	2.5	冒波神					
27.9	4.2	石巻					
30.9	3.0	陸前榴井					
35.9	5.0	渡波					
38.4	2.5	釜石					
42.4	4.1	浦宿					
44.7	2.3	安川					

仙石線・石巻線



仙石線・石巻線

